

km 12,5 03:20

2

**START ULTRA**

- Tracciato Trans d'Havet  
Trans d'Havet track
- Possibili varianti in caso di maltempo.  
Alternative route at the in case of bad weather.
- Cancello orario  
Time limit
- Punto di soccorso  
Rescue point
- Ristoro solo idrico  
Aid station with only beverage
- Ristoro liquido e solido.  
Aid station with food and beverage
- Punto pericoloso  
Danger point
- Luoghi suggeriti per assistere al passaggio degli atleti  
Recommended sites to watch the passage of the athletes

Mappa gentilmente concessa da:  
 Map courtesy of:  

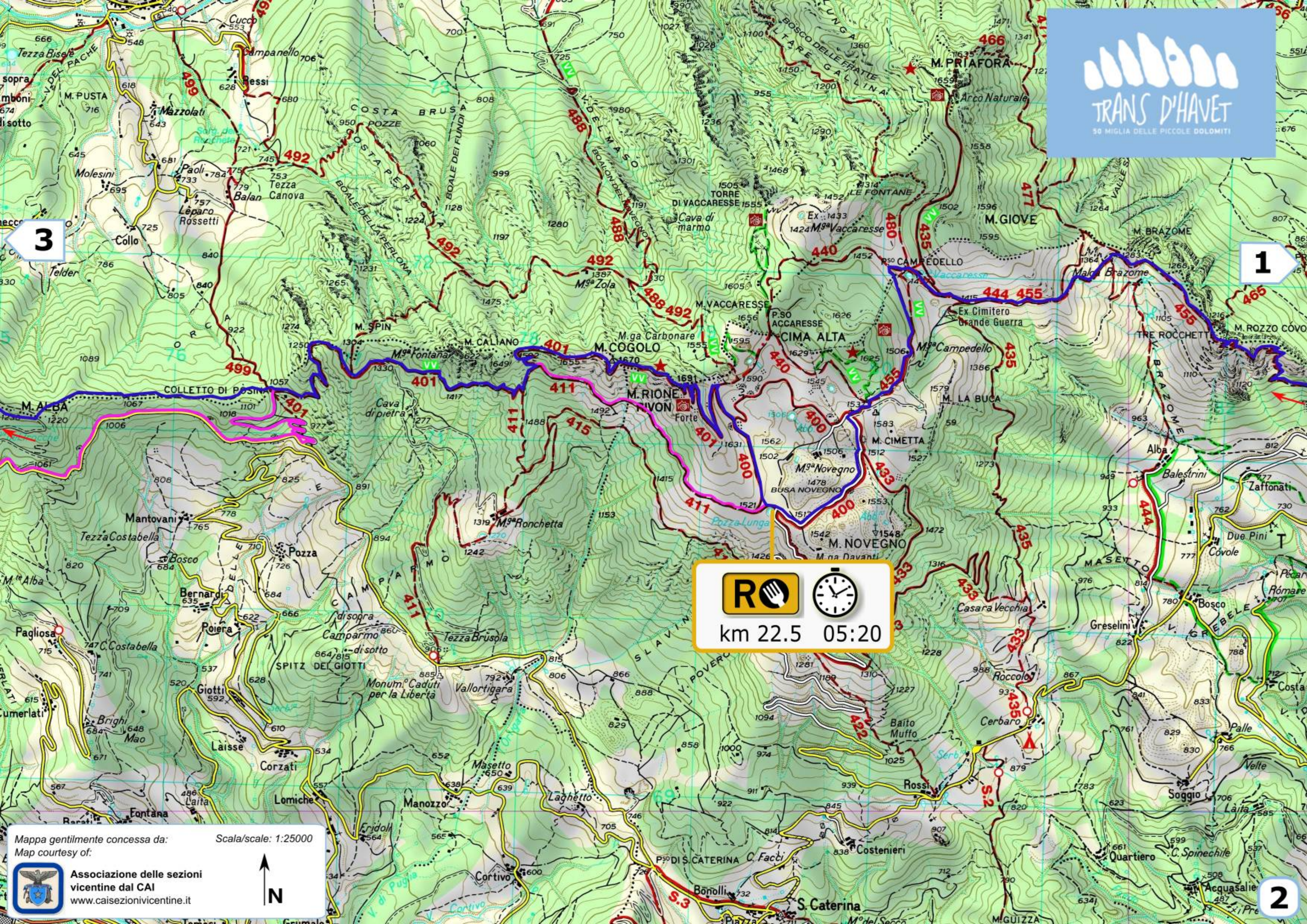
 Associazione delle sezioni vicentine dal CAI  
[www.caisezionivicentine.it](http://www.caisezionivicentine.it)

Scala/scale: 1:25000

N

1





3

1

**R**    
km 22.5 05:20

Mapa gentilmente concessa da:  
Map courtesy of:

Scala/scale: 1:25000



Associazione delle sezioni  
vicentine dal CAI  
[www.caisezionivicentine.it](http://www.caisezionivicentine.it)



2






     
km 30 07:15

2

START TRAIL

     
km 42 10:40

4

Mapa gentilmente concessa da:  Associazione delle sezioni vicentine dal CAI  
Map courtesy of: [www.caisezionivicentine.it](http://www.caisezionivicentine.it)

Scala/scale: 1:25000



3



**Km 54 - Rifugio Fraccaroli  
Trofeo Cristina Castagna**






km 48.5 12:30



km 56.5

Rifugio Cesare Battisti - punto di partenza della navetta per il rientro a Valdagno - seguire il sentiero 110 da Passo Tre Croci Rifugio Cesare Battisti - bus to Valdagno for abandons. Follow trail number 110 from Passo Tre Croci





km 59 17:00





  
 km 67 20:00



Mappa gentilmente concessa da:  Associazione delle sezioni vicentine dal CAI  
 Map courtesy of: [www.caisezionivicentine.it](http://www.caisezionivicentine.it)

Scala/scale: 1:25000





5



km 73,4



**FINISH**



km 83 23:00



6

Mapa gentilmente concessa da: Scala/scale: 1:25000  
Map courtesy of:



Associazione delle sezioni  
vicentine dal CAI  
www.caisezionivicentine.it

