




km 12,5 03:20

2




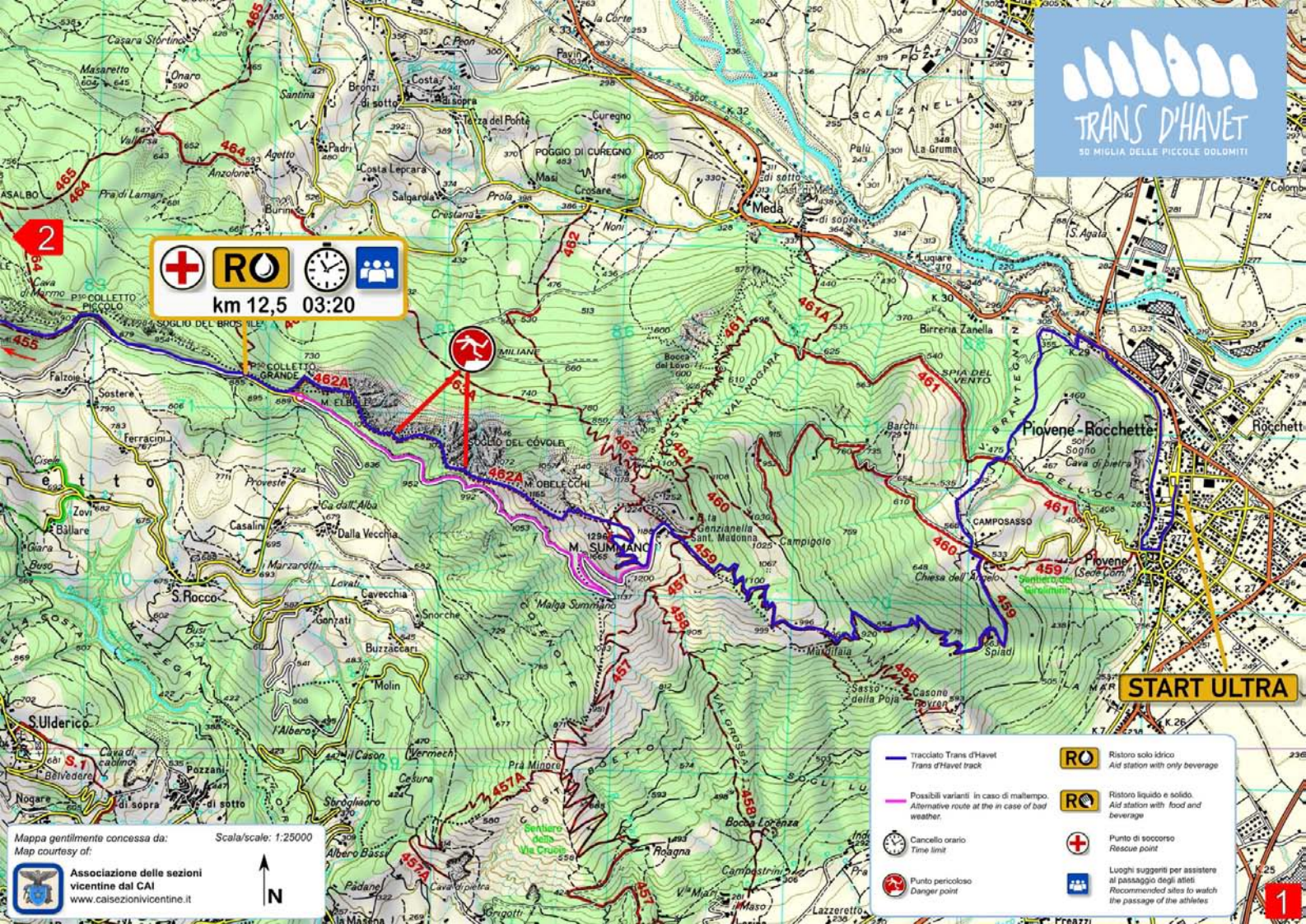
START ULTRA

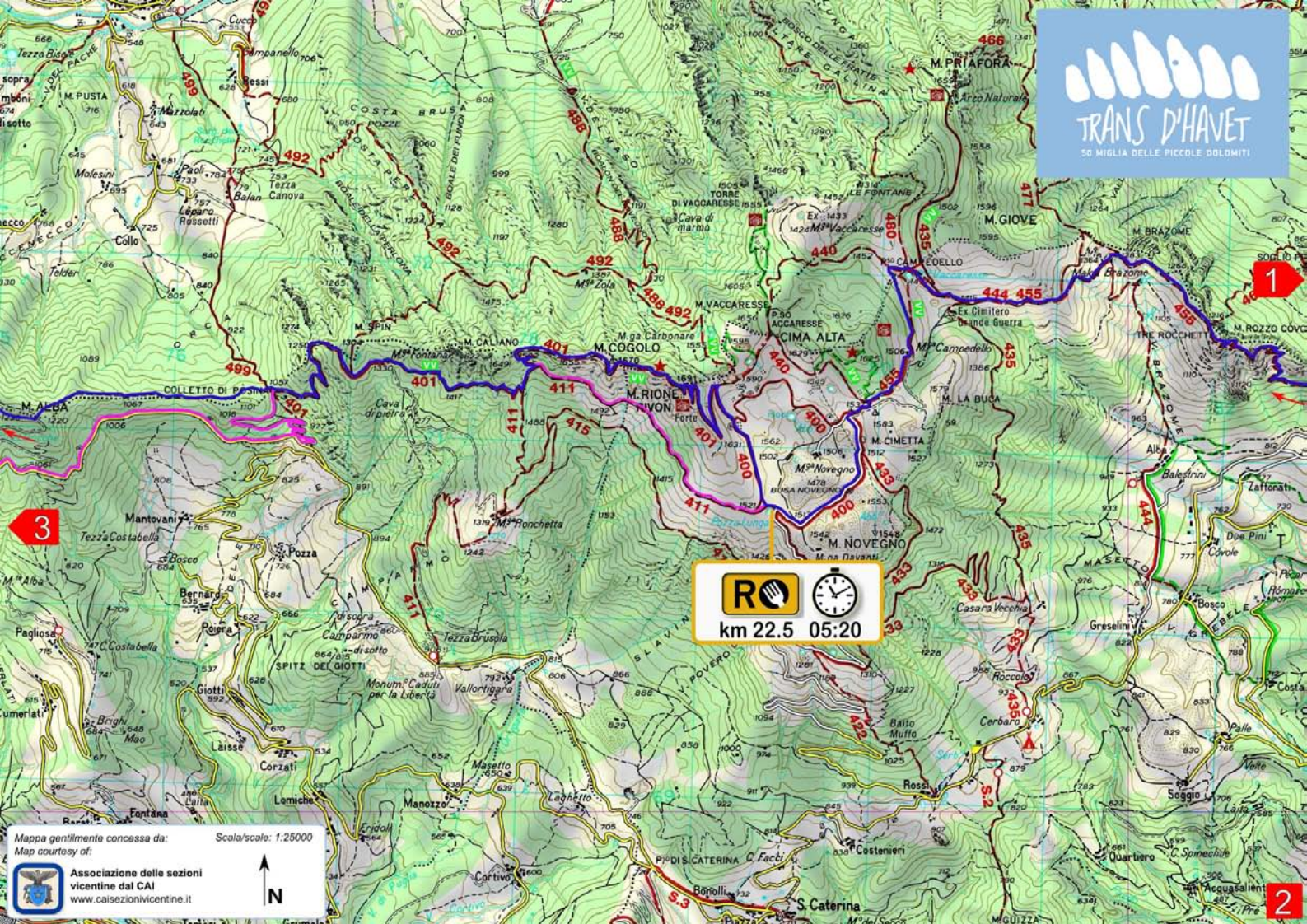
-  Tracciato Trans d'Havet
Trans d'Havet track
-  Possibili varianti in caso di maltempo.
Alternative route at the in case of bad weather
-  Cancelli orario
Time limit
-  Punto pericoloso
Danger point
-  Ristoro solo idrico
Aid station with only beverage
-  Ristoro liquido e solido.
Aid station with food and beverage
-  Punto di soccorso
Rescue point
-  Luoghi suggeriti per assistere al passaggio degli atleti
Recommended sites to watch the passage of the athletes

Mapa gentilmente concessa da:
Map courtesy of:
 Associazione delle sezioni vicentine dal CAI
www.caisezionivicentine.it


Scala/scale: 1:25000

 N





RO  
km 22.5 05:20

Mapa gentilmente concessa da:  Associazione delle sezioni vicentine dal CAI
Map courtesy of: www.caisezionvicentine.it

Scala/scale: 1:25000




km 30 07:15

START TRAIL


km 42 10:40

Mapa gentilmente concessa da:
Map courtesy of:
Associazione delle sezioni
vicentine del CAI
www.caisezioni vicentine.it
Scala/scala: 1:25000
N

2

3

4

**Km 54 - Rifugio Fraccaroli
Trofeo Cristina Castagna**

km 48.5 12:30

km 56.5

Rifugio Cesare Battisti - punto di partenza della navetta per il rientro a Valdagno - seguire il sentiero 110 da Passo Tre Croci Rifugio Cesare Battisti - bus to Valdagno for abandon. Follow trail number 110 from Passo Tre Croci

km 59 17:00

Mapa gentilmente concessa da: [Scalpa](#)
Map courtesy of: [Scalpa](#)

Scala/scale: 1:25000

Associazione delle sezioni
vicinanze dal CAI
www.caisezionivicentine.it



  
km 66.5 19:00



Mapa gentilmente concessa da: www.caisezoniventine.it
Map courtesy of:



Associazione delle sezioni vicentine del CAI
www.caisezoniventine.it

Scala/scale: 1:25000



5



RO
km 74,5



FINISH



km 83 23:00



6